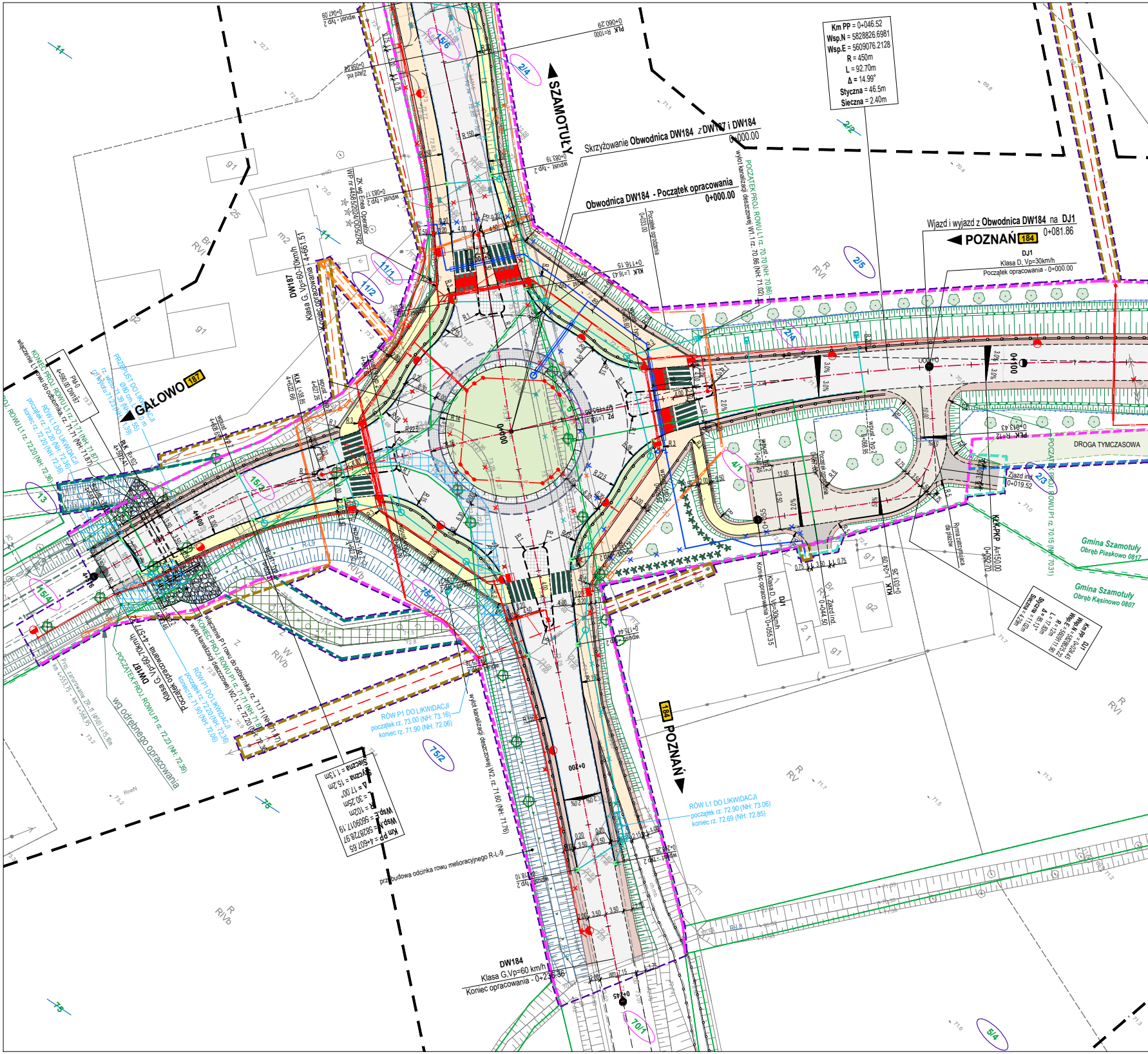

SZAMOTUŁY
Skrzyżowanie Obwodnica DW184 z DW187 i DW184
0+000.00
Obwodnica DW184 - Początek opracowania
0+000.00
Początek ogrodzenia
0+033.00
POCZĄTEK PROJ. ROWU L1 rz. 70.70 (NH: 70.86)
wylot kanalizacji deszczowej W1.1 rz. 70.86 (NH: 71.02)
KŁK L=16.43
0+116.15
wpust - typ 2
0+083.19
Km PP = 0+046.52
Wsp.N = 5828826.6981
Wsp.E = 5609076.2128
R = 450m
L = 92.70m
Δ = 14.99°
Styczna = 46.5m
Sieczna = 2.40m
Wjazd i wyjazd z Obwodnica DW184 na DJ1
0+081.86
POZNAŃ 184
DJ1
Klasa D, Vp=30km/h
Początek opracowania - 0+000.00
DROGA TYMCZASOWA
Zjazd ind.
0+019.52
POCZĄTEK PROJ. ROWU P1 rz. 70.15 (NH: 70.31)
KŁK-PKP A=150.00
0+092.70
Rynna zatrzymująca dla płazów
KŁK L=24.09
0+031.26
Zjazd ind.
0+044.50
DJ1
Klasa D, Vp=30km/h
Koniec opracowania - 0+055.35
Km PP = 0+024.45
Wsp.N = 5828825.22
Wsp.E = 5609111.90
R = 12m
L = 17.83m
Δ = 85.13°
Styczna = 11.02m
Sieczna = 4.26m
Gmina Szamotuły
Obręb Piaskowo 0817
Gmina Szamotuły
Obręb Kąsinowo 0807
ZK wg Enea Operator
WP nr 44585/2024/OD5/ZR2
DW187
Klasa G, Vp=60-70km/h
Koniec opracowania - 4+661.51
GAŁOWO 187
PRZEPUST DO LIKWIDACJI
Ø80 cm, L=10.0 m
rz. wlotu 71.39 (NH: 71.55)
rz. wylotu 71.23 (NH: 71.39)
PM=0
4+590.00 DW187
KONIEC PROJ. ROWU L1 rz. 71.71 (NH: 71.87)
włączenie L1 rowu do odbiornika, rz. 71.71 (NH: 71.87)
RÓW L1 DO LIKWIDACJI
początek rz. 72.20 (NH: 72.36)
koniec rz. 72.20 (NH: 72.36)
POCZĄTEK PROJ. ROWU L1 rz. 72.20 (NH: 72.36)
PŁK R=102
4+592.41
KŁK L=38.85
4+622.66
wpust - typ 2
4+627.26
DW187
Klasa G, Vp=60-70km/h
Początek opracowania - 4+577.52
POCZĄTEK PROJ. ROWU P1 rz. 72.23 (NH: 72.39)
wg odrębnego opracowania
włączenie P1 rowu do odbiornika, rz. 71.71 (NH: 71.87)
KONIEC PROJ. ROWU P1 rz. 71.71 (NH: 71.87)
wylot kanalizacji deszczowej W2.1, rz. 72.20 (NH: 72.36)
RÓW P1 DO LIKWIDACJI
początek rz. 72.20 (NH: 72.36)
koniec rz. 71.90 (NH: 72.06)
RÓW P1 DO LIKWIDACJI
początek rz. 73.00 (NH: 73.16)
koniec rz. 71.90 (NH: 72.06)
wylot kanalizacji deszczowej W2, rz. 71.60 (NH: 71.76)
Km PP = 4+607.65
Wsp.N = 5828728.97
Wsp.E = 5609017.19
R = 102m
L = 30.25m
Δ = 17.00°
Styczna = 15.2m
Sieczna = 1.13m
przebudowa odcinka rowu melioracyjnego R-L-9
184 POZNAŃ
RÓW L1 DO LIKWIDACJI
początek rz. 72.90 (NH: 73.06)
koniec rz. 72.69 (NH: 72.85)
DW184
Klasa G,Vp=60 km/h
Koniec opracowania - 0+236.36
0+100
0+200
4+600
0+000
2/2
2/3
2/4
2/5
4/1
5/4
11
11/1
11/2
13
15/2
15/4
15/6
25
70/1
75
75/1
75/2
R RVI
R RV
W RIVb
06-17-02-32

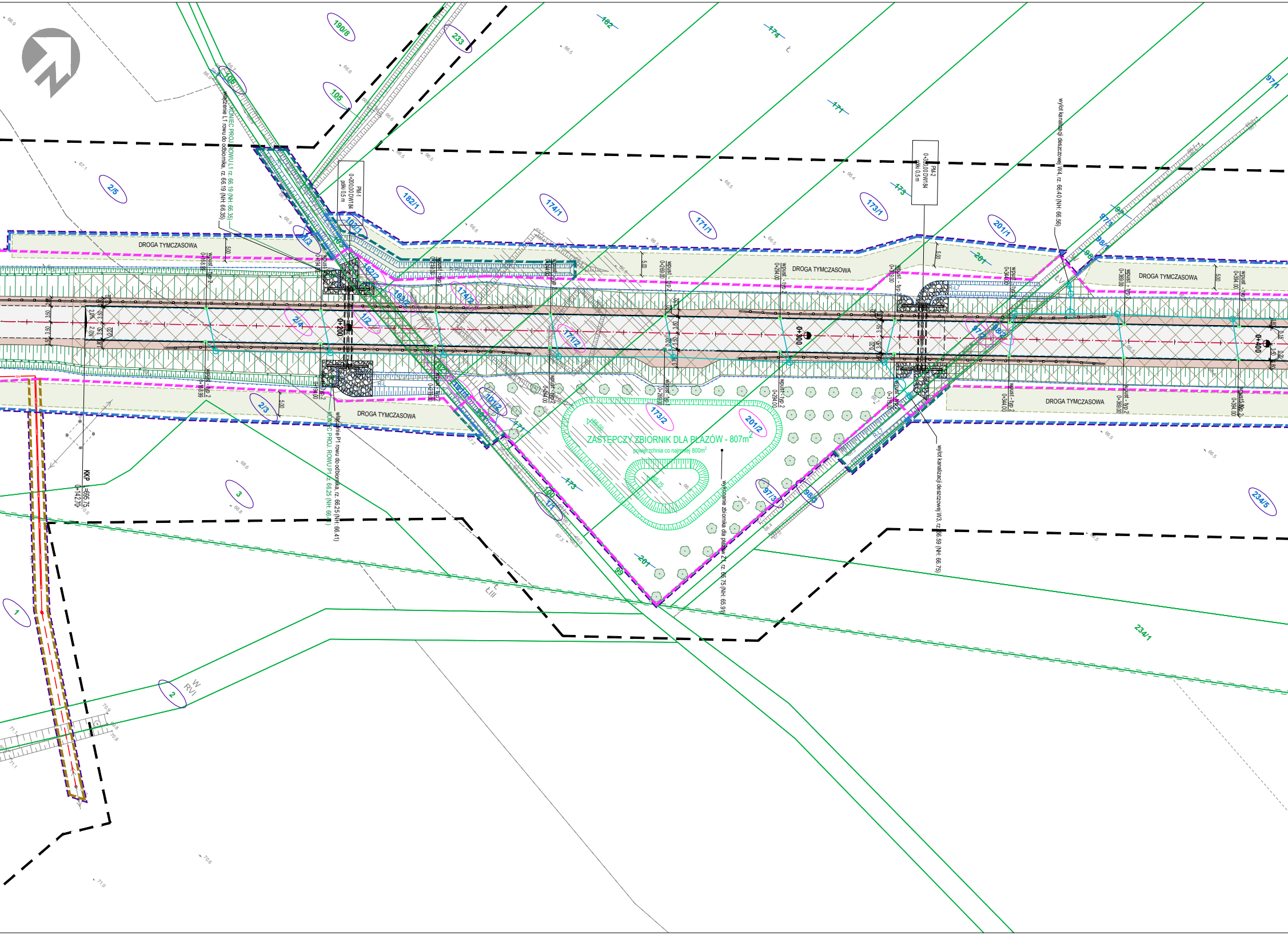
ZASTĘPCZY ZBIORNIK DLA PŁAZÓW - 807m²
powierzchnia co najmniej 800m²
wykonanie zbiornika dla płazów Z1, rz. 65.75 (NH: 65.91)
66.00
65.75
DROGA TYMCZASOWA
DROGA TYMCZASOWA
DROGA TYMCZASOWA
DROGA TYMCZASOWA
DROGA TYMCZASOWA
PM-1
0+200,00 DW184
pólki 0,5 m
PM-2
0+320,00 DW184
pólki 0,5 m
KONIEC PROJ. ROWU L1 rz. 66.19 (NH: 66.35)
włączenie L1 rowu do odbiornika, rz. 66.19 (NH: 66.35)
KONIEC PROJ. ROWU P1 rz. 66.25 (NH: 66.41)
włączenie P1 rowu do odbiornika, rz. 66.25 (NH: 66.41)
wylot kanalizacji deszczowej W4, rz. 66.40 (NH: 66.56)
wylot kanalizacji deszczowej W3, rz. 66.59 (NH: 66.75)
KKP
0+142.70
L=695.75
0+200
0+300
0+400
wpust - typ 2
0+168.99
0+194.00
0+219.00
0+244.00
0+269.00
0+294.00
0+319.00
0+344.00
0+369.00
0+394.00
5.00
3.50
R-L
R-L7
190/8
233
182
174
171
97/1
105
105
2/5
182/1
174/1
171/1
173
173/1
201/1
201
1/3
103/1
103
182/2
103/2
174/2
2/4
1/2
171/2
97/2
98/2
98/1
97
98
2/3
101/2
173/2
201/2
1/1
100
99
97/3
98/3
234/5
234/1
3
1
2
W
RVI
LIII
Ł
LV

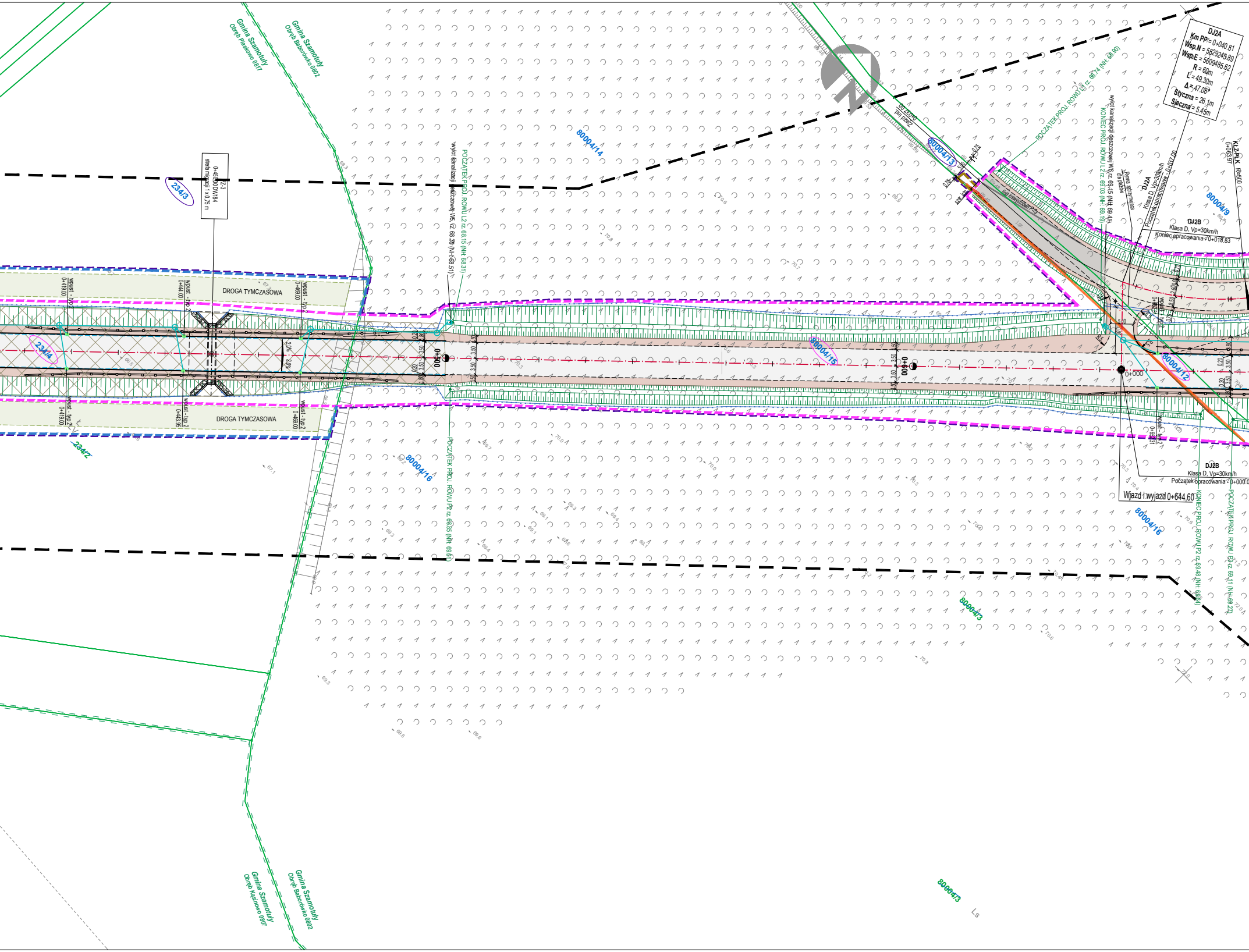
Gmina Szamotuły
Obręb Piaskowo 0817
Gmina Szamotuły
Obręb Baborówko 0802
234/3
PZ-3
0+450,00 DW184
strefa migracji 1 x 0,75 m
DROGA TYMCZASOWA
wpust - typ 2
0+419,00
0+444,00
0+469,00
0+443,95
234/4
234/2
0+500
0+600
0+000
wylot kanalizacji deszczowej W5, rz. 68.35 (NH: 68.51)
POCZĄTEK PROJ. ROWU L2 rz. 68.15 (NH: 68.31)
POCZĄTEK PROJ. ROWU P2 rz. 68.85 (NH: 69.01)
80004/14
80004/13
80004/15
80004/16
80004/12
80004/9
80004/3
POCZĄTEK PROJ. ROWU L1 rz. 68.74 (NH: 68.90)
wylot kanalizacji deszczowej W6, rz. 69.15 (NH: 69.41)
KONIEC PROJ. ROWU L2 rz. 69.03 (NH: 69.19)
Rynna zatrzymująca dla płazów
DJ2A
Km PP = 0+040.81
Wsp.N = 5829245.89
Wsp.E = 5609485.62
R = 60m
L = 49.30m
Δ = 47.08°
Styczna = 26.1m
Sieczna = 5.45m
DJ2A
Klasa D, Vp=30km/h
Początek opracowania - 0+037.00
KLZ-PLK
0+063.97
R=500
DJ2B
Klasa D, Vp=30km/h
Koniec opracowania - 0+018.83
DJ2B
Klasa D, Vp=30km/h
Początek opracowania - 0+000.00
Wjazd i wyjazd 0+644,60
wpust - typ 2
0+652,31
KONIEC PROJ. ROWU P2 rz. 69.48 (NH: 69.64)
POCZĄTEK PROJ. ROWU P3 rz. 69.11 (NH: 69.27)
Gmina Szamotuły
Obręb Kaźmierowo 0807
Gmina Szamotuły
Obręb Baborówko 0802
Ls

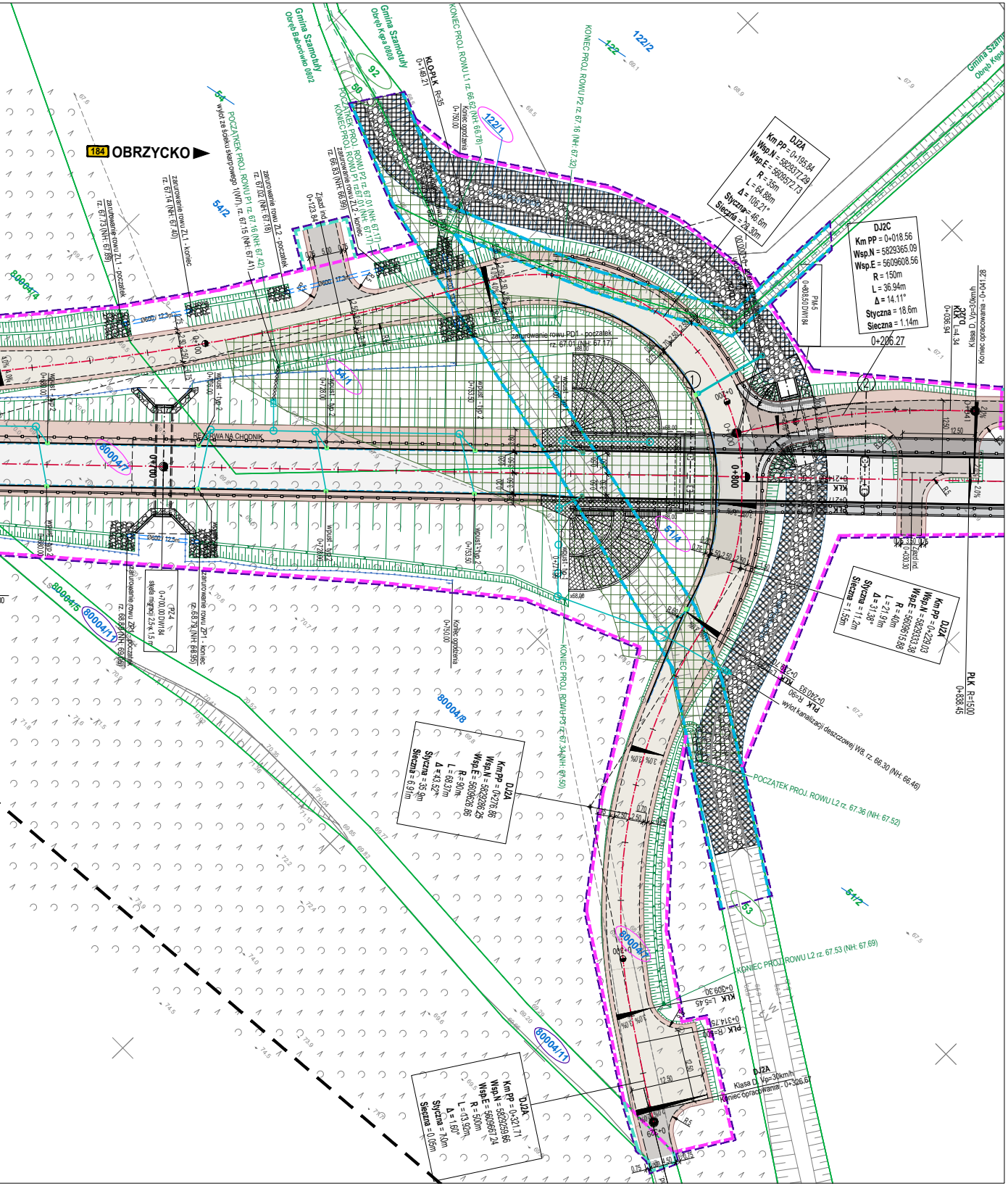
184 OBRZYCKO
Gmina Szamotuły
Obręb Baborówko 0802
Gmina Szamotuły
Obręb Kępa 0808
54
wylot ze ścieku skarpowego 1(W7), rz. 67.15 (NH: 67.41)
POCZĄTEK PROJ. ROWU P1 rz. 67.16 (NH: 67.42)
54/2
zarurowanie rowu ZL1 - początek rz. 67.73 (NH: 67.89)
zarurowanie rowu ZL1 - koniec rz. 67.14 (NH: 67.40)
zarurowanie rowu ZL2 - początek rz. 67.02 (NH: 67.18)
zarurowanie rowu ZL2 - koniec rz. 66.83 (NH: 66.99)
Zjazd ind. 0+123.84
POCZĄTEK PROJ. ROWU P2 rz. 67.01 (NH: 67.17)
KONIEC PROJ. ROWU P1 rz. 67.01 (NH: 67.17)
92
50
KŁO-PŁK 0+149.21 R=35
Koniec ogrodzenia 0+750.00
KONIEC PROJ. ROWU L1 rz. 66.62 (NH: 66.78)
122/1
122/2
KONIEC PROJ. ROWU P2 rz. 67.16 (NH: 67.32)
DJ2A
Km PP = 0+195.84
Wsp.N = 5829377.29
Wsp.E = 5609572.73
R = 35m
L = 64.88m
Δ = 106.21°
Styczna = 46.6m
Sieczna = 23.30m
DJ2C
Km PP = 0+018.56
Wsp.N = 5829365.09
Wsp.E = 5609608.56
R = 150m
L = 36.94m
Δ = 14.11°
Styczna = 18.6m
Sieczna = 1.14m
0+206.27
PM-5
0+808.50 DW184
DJ2C KŁK L=4.34 0+036.94
Klasa D, Vp=30km/h
Koniec opracowania - 0+041.28
zarurowanie rowu PD1 - początek rz. 67.01 (NH: 67.17)
80004/4
80004/7
REZERWA NA CHODNIK
54/1
51/4
wpust - typ 2
Koniec ogrodzenia 0+750.00
0+100
0+200
0+000
PZ4 0+100.00 DW184
skala mapy 2,5x1,5m
zarurowanie rowu ZP1 - początek rz. 68.93 (NH: 69.09)
zarurowanie rowu ZP1 - koniec rz. 68.79 (NH: 68.95)
80004/5
80004/11
80004/8
KONIEC PROJ. ROWU P3 rz. 67.34 (NH: 67.50)
DJ2A
Km PP = 0+276.86
Wsp.N = 5829286.25
Wsp.E = 5609626.86
R = 90m
L = 68.37m
Δ = 43.52°
Styczna = 35.9m
Sieczna = 6.91m
DJ2A
Km PP = 0+229.03
Wsp.N = 5829333.38
Wsp.E = 5609615.88
R = 40m
L = 21.91m
Δ = 31.38°
Styczna = 11.2m
Sieczna = 1.55m
Zjazd ind. 0+030.30
PŁK R=1500 0+838.45
PŁK R=90 0+240.93
wylot kanalizacji deszczowej W8, rz. 66.30 (NH: 66.46)
POCZĄTEK PROJ. ROWU L2 rz. 67.36 (NH: 67.52)
54/2
53
80004/6
KONIEC PROJ. ROWU L2 rz. 67.53 (NH: 67.69)
KŁK L=5.45 0+309.03
PŁK 0+314.75
DJ2A
Klasa D, Vp=30km/h
Koniec opracowania - 0+326.67
80004/11
DJ2A
Km PP = 0+321.71
Wsp.N = 5829259.66
Wsp.E = 5609667.24
R = 500m
L = 13.92m
Δ = 1.60°
Styczna = 7.0m
Sieczna = 0.05m

MAPA DO CELÓW PROJEKTOWYCH
Sekcje 5.181.34.04.3.4, 3.4, 4.1, 4.3
Arkusz 3

Oznaczenie kancelaryjne pracy geodezyjnej		**GK.6640.1.3490.2022**	
Nazwa miejscowości		**Kępa**	**Baborówko**
Jednostka ewidencyjna	identyfikator	**302407_5**	
	nazwa	**Szamotuły**	
Obręb ewidencyjny	identyfikator	**302407_5.0808**	**302407_5.0802**
	nazwa	**Kępa**	**Baborówko**
Skala Mapy		**1: 500**	
Nazwa układu współrzędnych	prostokątnych płaskich	**2000**	
	układ wysokości	**Kronsztad**	
Oznaczenie granic obszaru, który był przedmiotem aktualizacji		— — — —	
Informacja o służebnościach gruntowych mających wpływ na zagospodarowanie gruntów zlokalizowanych w granicach projektowanej inwestycji *)		**Nie wykonano ustalenia obciążeń służebnościami**	
Oznaczenie i symbol konturu użytku gruntowego, który nie jest ujawniony w bazie ewidencji gruntów i budynków			
Data opracowania mapy		**30.03.2023r.**	

BIURO USŁUG GEODEZYJNO-KARTOGRAFICZNYCH „GEOPOM"
Bogusław Rybarczyk
tel. 61-29-22-100
64-500 Szamotuły, Ul. Akacjowa 3
Regon 630500781, NIP 7871498774

Wykonawca prac geodezyjnych

Bogusław Rybarczyk
Elektronicznie podpisany przez Bogusław Rybarczyk
Data: 2023.04.14 11:40:30 +02'00'

9135
nr uprawnień i podpis kierownika prac geodezyjnych

Kolorem czerwonym zaznaczono punkty osnowy geodezyjnej, które podlegają ochronie. Zgodnie z art. 48 ust. 1 pkt 3 ustawy z dnia 17 maja 1989r. – Prawo geodezyjne i kartograficzne (tekst jedn.: Dz. U. z 2017r poz. 2101 z późn. zm.), kto wbrew przepisom art. 15 niszczy, uszkadza, przemieszcza znaki geodezyjne, grawimetryczne lub magnetyczne i urządzenia zabezpieczające te znaki oraz budowle triangulacyjne, a także nie zawiadamia właściwych organów o zniszczeniu, uszkodzeniu lub przemieszczeniu znaków geodezyjnych, grawimetrycznych lub magnetycznych, urządzeń zabezpieczających te znaki oraz budowli triangulacyjnych – podlega karze grzywny.

Oświadczam, że dokumenty powstałe w wyniku prac geodezyjnych uzyskały pozytywny wynik weryfikacji

GK-III.6640.1.3490.2022
(Dane identyfikujące zgłoszenie prac geodezyjnych)

Protokół weryfikacji nr 1 z 14.04.2023r.
(Numer oraz data dokumentu potwierdzającego wynik pozytywnej weryfikacji)

P.3024.2023.963
(Identyfikator ewidencyjny materiału zasobu – operatu technicznego)

STAROSTA SZAMOTULSKI
(Nazwa organu Służby Geodezyjnej i Kartograficznej który otrzymał zgłoszenie)

BIURO USŁUG GEODEZYJNO-KARTOGRAFICZNYCH
"GEOPOM"
Bogusław Rybarczyk
64-500 Szamotuły, ul. Akacjowa 3
Regon 630500781, NIP 787-149-87-74
(Wykonawca prac Geodezyjnych)

Bogusław Rybarczyk
Elektronicznie podpisany przez Bogusław Rybarczyk
Data: 2023.04.14 11:40:58 +02'00'

Jestem świadomy odpowiedzialności karnej za złożenie fałszywego oświadczenia

---

MAPA DO CELÓW PROJEKTOWYCH
Sekcje 5.181.34.09.1.1;1.2 5.181.34.04.3.4
Arkusz 2

Oznaczenie kancelaryjne pracy geodezyjnej		**GK.6640.1.3490.2022**	
Nazwa miejscowości		**Piaskowo**	**Baborówko**
Jednostka ewidencyjna	identyfikator	**302407_5**	
	nazwa	**Szamotuły**	
Obręb ewidencyjny	identyfikator	**302407_5.0817**	**302407_5.0802**
	nazwa	**Piaskowo**	**Baborówko**
Skala Mapy		**1: 500**	
Nazwa układu współrzędnych	prostokątnych płaskich	**2000**	
	układ wysokości	**Kronsztad**	
Oznaczenie granic obszaru, który był przedmiotem aktualizacji		— — — —	
Informacja o służebnościach gruntowych mających wpływ na zagospodarowanie gruntów zlokalizowanych w granicach projektowanej inwestycji *)		**Nie wykonano ustalenia obciążeń służebnościami**	
Oznaczenie i symbol konturu użytku gruntowego, który nie jest ujawniony w bazie ewidencji gruntów i budynków			
Data opracowania mapy		**30.03.2023r.**	

BIURO USŁUG GEODEZYJNO-KARTOGRAFICZNYCH „GEOPOM"
Bogusław Rybarczyk
tel. 61-29-22-100
64-500 Szamotuły, Ul. Akacjowa 3
Regon 630500781, NIP 7871498774

Wykonawca prac geodezyjnych

Bogusław Rybarczyk
Elektronicznie podpisany przez Bogusław Rybarczyk
Data: 2023.04.14 11:39:25 +02'00'

9135
nr uprawnień i podpis kierownika prac geodezyjnych

Kolorem czerwonym zaznaczono punkty osnowy geodezyjnej, które podlegają ochronie. Zgodnie z art. 48 ust. 1 pkt 3 ustawy z dnia 17 maja 1989r. – Prawo geodezyjne i kartograficzne (tekst jedn.: Dz. U. z 2017r poz. 2101 z późn. zm.), kto wbrew przepisom art. 15 niszczy, uszkadza, przemieszcza znaki geodezyjne, grawimetryczne lub magnetyczne i urządzenia zabezpieczające te znaki oraz budowle triangulacyjne, a także nie zawiadamia właściwych organów o zniszczeniu, uszkodzeniu lub przemieszczeniu znaków geodezyjnych, grawimetrycznych lub magnetycznych, urządzeń zabezpieczających te znaki oraz budowli triangulacyjnych – podlega karze grzywny.

Oświadczam, że dokumenty powstałe w wyniku prac geodezyjnych uzyskały pozytywny wynik weryfikacji

GK-III.6640.1.3490.2022
(Dane identyfikujące zgłoszenie prac geodezyjnych)

Protokół weryfikacji nr 1 z 14.04.2023r.
(Numer oraz data dokumentu potwierdzającego wynik pozytywnej weryfikacji)

P.3024.2023.963
(Identyfikator ewidencyjny materiału zasobu – operatu technicznego)

STAROSTA SZAMOTULSKI
(Nazwa organu Służby Geodezyjnej i Kartograficznej który otrzymał zgłoszenie)

BIURO USŁUG GEODEZYJNO-KARTOGRAFICZNYCH
"GEOPOM"
Bogusław Rybarczyk
64-500 Szamotuły, ul. Akacjowa 3
Regon 630500781, NIP 787-149-87-74
(Wykonawca prac Geodezyjnych)

Bogusław Rybarczyk
Elektronicznie podpisany przez Bogusław Rybarczyk
Data: 2023.04.14 11:39:47 +02'00'

Jestem świadomy odpowiedzialności karnej za złożenie fałszywego oświadczenia

---

Uwaga:
Dokumentacja opracowana w układzie wysokościowym PL-KRON86-NH
Pozwolenie wodnoprawne wydane w układzie wysokościowym PL-EVRF2007-NH

INWESTOR
ZARZĄD WOJEWÓDZTWA WIELKOPOLSKIEGO
Wielkopolski Zarząd Dróg Wojewódzkich
w Poznaniu
61-623 Poznań, ul. Wilczak 51

NAZWA PRZEDSIĘWZIĘCIA
BUDOWA OBWODNICY SZAMOTUŁ W CIĄGU DROGI WOJEWÓDZKIEJ NR 184
WRONKI - OSTRORÓG - SZAMOTUŁY - PRZEŹMIEROWO
ODCINEK I OD RONDA NA DW184 W M. PIASKOWO DO RONDA NA DW187

JEDNOSTKA PROJEKTOWA
TRASA
Biuro Projektów TRASA Sp. z o.o.
60-603 Poznań, al. Wielkopolska 29/6
tel. 618 436 638 poczta@bptrasa.pl

Projektant	mgr inż. Aneta Słowik	WKP/0236/POOD/06 spec. drogowa	
Sprawdzający	mgr inż. Marcin Kubacki	WKP/0112/POOD/11 spec. drogowa	
Projektant	mgr inż. Wojciech Wawrzyniak	WKP/0333/POOM/16 inżynieryjna mostowa	
Sprawdzający	mgr inż. Adam Grabowski	20/84/Pw konstr.- inż. w zakresie mostów	
Projektant	mgr inż. Agnieszka Rak	SLK/1159/PWOS/06 spec. wod-kan-gaz	
Sprawdzający	mgr inż. Agnieszka Bosacka	137/PW/2002 spec. wod-kan-gaz	
Projektant	mgr inż. Igor Zamirski	263/DOŚ/08 spec. wod-kan-gaz	
Sprawdzający	mgr inż. Marcin Paździerz	132/DOŚ/12 spec. wod-kan-gaz	
Projektant	mgr inż. Przemysław Iwański	DTT-TU/02234/02/U spec. telekomunikacyjna	
Sprawdzający	mgr inż. Dawid Szłapka	WKP/0184/PWOT/12 spec. telekomunikacyjna	
Projektant	mgr inż. Piotr Piskorek	ZAP/0219/POOE/11 spec. elektroenergetyczna	
Sprawdzający	mgr inż. Michał Słaby	MAP/0370/PWBE/17 spec. elektroenergetyczna	

UMOWA WZP.271-75/22	STADIUM PB	RYSUNEK PROJEKT ZAGOSPODAROWANIA TERENU	SKALA 1:500
DATA OPRAC. 2025-03	BRANŻA -		NUMER 02.02